















Allgemeine Darstellungen

-  Geltungsbereich
-  Vorranggebiete Windenergie
-  Konzentrationszonen
-  Bestehende Anlage
-  Potenzialflächen


Infrastruktur

-  EPS Station
-  EPS-Pipeline
-  3202 Seilbahn/Schwebebahn
-  Freileitung Hochspannung
-  Freileitung Mittelspannung
-  TAL - Ölfernleitung/Produktfernleitung
-  Richtfunkstrecken Telekommunikation
-  Gas-Transportnetz
-  Gas-Verteilnetz

Einzelfallprüfung

-  Behördenfunk, Richtfunk Telekommunikation, Freileitungen

Tabubereich

-  EPS-Leitung, Produktfernleitung, Hochspannungsleitung, TAL - Ölfernleitung

**Sachlicher Teilflächennutzungsplan
"Windenergie"
GVV Leintal-Frickenhofer Höhe
Restriktionen für die
Windenergienutzung
Themenkarte 2.2: Infrastruktur Versorgung**

**Regionalverband Ostwürttemberg
Körperschaft des Öffentlichen Rechts
Bahnhofplatz 5, 73525 Schwäbisch Gmünd**

Stand: 07.12.2015
Daten- und Kartengrundlagen:
Landesamt für Geoinformation und Landentwicklung
BW 2013: Topographische Karte (TK50)
LUBW 2013: Daten aus dem Räumlichen Informations- und
Planungssystem (RIPS)

