










Allgemeine Darstellungen

-  Geltungsbereich
-  Vorranggebiete Windenergie
-  Konzentrationszonen
-  bestehende Anlage
-  Potenzialflächen

Gewässer

-  Fließgewässer
-  Stillgewässer


Wasserschutzgebiete

-  Schutzzone I, II und III
-  Überschwemmungsgebiet

Einzelfallprüfung

-  WSG Schutzzone III

Tabubereich

-  Gewässerrandstreifen (10 bzw. 50 m), WSG Schutzzone I und II, Überschwemmungsgebiet

Sachlicher Teilflächennutzungsplan "Windenergie"

GVV Leintal - Frickenhofer Höhe

Restriktionen für die Windenergienutzung

Themenkarte 6: Gewässerschutz

**Regionalverband Ostwürttemberg
Körperschaft des Öffentlichen Rechts
Bahnhofplatz 5, 73525 Schwäbisch Gmünd**

Stand: 07.12.2015

Daten- und Kartengrundlagen:
Landesamt für Geoinformation und Landentwicklung
BW 2013: Topographische Karte (TK50)
LUBW 2013: Daten aus dem Räumlichen Informations- und Planungssystem (RIPS)

