




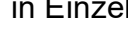




Allgemeine Darstellungen

-  Geltungsbereich
-  Vorranggebiete Windenergie
-  Konzentrationszonen
-  bestehende Anlage
-  Potenzialflächen

Denkmalschützerisch relevante Objekte in Einzelfallprüfung zu berücksichtigen

-  Verlauf des Limes
-  Kulturdenkmal
-  Flurdenkmal: Denkstein/Standbild Bildstock/Wegekreuz

Sachlicher Teilflächennutzungsplan "Windenergie" GVV Leintal - Frickenhofer Höhe
Restriktionen für die Windenergienutzung
Themenkarte 7: Denkmalschutz

Regionalverband Ostwürttemberg
Körperschaft des Öffentlichen Rechts
Bahnhofplatz 5, 73525 Schwäbisch Gmünd

Stand: 07.12.2015
 Daten- und Kartengrundlagen:
 Landesamt für Geoinformation und Landentwicklung
 BW 2013: Topographische Karte (TK50)
 LUBW 2013: Daten aus dem Räumlichen Informations- und Planungssystem (RIPS)

