







**Allgemeine Darstellungen**

-  Geltungsbereich
-  Bestehendes Vorranggebiet / best. Anlage
-  Konzentrationszone Windenergie

**Gebietseignung für Windenergienutzung**

-  harter Tabubereich: keine Eignung aufgrund rechtlicher oder tatsächlicher Hindernisse
-  weicher Tabubereich

**Potenzialflächen**

-  **P3** zu prüfender potenzieller Standort:  
 P 1: Breitenloh (Büttenbuch)  
 P 2: Mauteläcker  
 P 3: Erweiterung Striethof

**Sachlicher Teilflächennutzungsplan "Windenergie"**

**GVV Leintal - Frickenhofer Höhe**

**Restriktionen für die Windenergienutzung 1.3:  
 Harte und weiche Tabuflächen 750/750**

**Regionalverband Ostwürttemberg  
 Körperschaft des Öffentlichen Rechts  
 Bahnhofplatz 5, 73525 Schwäbisch Gmünd**

Stand: 07.12.2015

Daten- und Kartengrundlagen:  
 Landesamt für Geoinformation und Landentwicklung  
 BW 2013: Topographische Karte (TK50)  
 LUBW 2013: Daten aus dem Räumlichen Informations- und Planungssystem (RIPS)

