



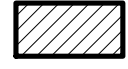


P 3, Erweiterung Striethof  
 offene Feldflur, Wald, mittlere Windhöffigkeit,  
 tangiert LSG von zwei Seiten,  
 Vorrangflur II, schutzbed. Bereich  
 für Land/Forstwirtschaft,  
 bestehende Immissionsprobleme  
 am Immissionsort Striethof  
 Hohe Belastung für den Eschacher Westen



P 2, Mauteläcker:  
 offene Feldflur, Wald, mittlere Windhöffigkeit,  
 ganz im Osten Bodenschutzwald,  
 Ostteil tangiert LSG,  
 vollständig Grenzflur,  
 schutzbed. Bereich  
 für Land/Forstwirtschaft,  
 hohe Belastung für Eschach,  
 im Westen von Schechingen,  
 Ost - West - Erstreckung ungünstig

P 1, Breitenloh: Rücksichtnahme  
 auf kleinräumige Landschafts-  
 strukturen, mittlere Windhöffigkeit,  
 eingerahmt vom LSG, teilweise  
 Vorrangflur II, schutzbed. Bereich  
 für Land/Forstwirtschaft,  
 im Norden Belastung für Eschach  
 im Süden für Göggingen (optimierbar)

**Allgemeine Darstellungen**

-  Geltungsbereich
-  Vorranggebiet Windenergie
-  Konzentrationszonen
-  bestehende Anlage
-  Potenzialflächen

**Gebietseignung**

-  Tabubereich aufgrund mindestens eines Kriteriums
-  5 Im weiteren Verfahren zu prüfender potenzieller Standort:

- P 1: Breitenloh (Büttenbuch)
- P 2: Mauteläcker
- P 3: Erweiterung Striethof

**Sachlicher Teilflächennutzungsplan  
 "Windenergie"  
 GVV Leintal - Frickenhofer Höhe  
 Restriktionen für die  
 Windenergienutzung 2:  
 Überlagerungskarte**

Regionalverband Ostwürttemberg  
 Körperschaft des Öffentlichen Rechts  
 Bahnhofplatz 5, 73525 Schwäbisch Gmünd

Stand: 07.12.2015  
 Daten- und Kartengrundlagen:  
 Landesamt für Geoinformation und Landentwicklung  
 BW 2013: Topographische Karte (TK50)  
 LUBW 2013: Daten aus dem Räumlichen Informations- und  
 Planungssystem (RIPS)

