



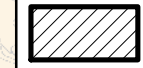






**Allgemeine Darstellungen**

-  Geltungsbereich
-  Vorranggebiete Windenergie
-  Konzentrationszonen
-  bestehende Anlage
-  Potenzialflächen

**Einzelfallprüfung**

-  Brutraum ohne gesicherten Horststandort
-  sonstiger Prüfbereich

**Tabubereich**

-  Abstand Horststandort 1000m, Rastgebiet 700m
-  Rastgebiet Vögel

**Sachlicher Teilflächennutzungsplan  
"Windenergie"  
GVV Leintal - Frickenhofer Höhe**

**Restriktionen für die  
Windenergienutzung  
Themenkarte 4.3: Artenschutz**

**Regionalverband Ostwürttemberg  
Körperschaft des Öffentlichen Rechts  
Bahnhofplatz 5, 73525 Schwäbisch Gmünd**

Stand: 07.12.2015

Daten- und Kartengrundlagen:  
Landesamt für Geoinformation und Landentwicklung  
BW 2013: Topographische Karte (TK50)  
LUBW 2013: Daten aus dem Räumlichen Informations- und  
Planungssystem (RIPS)

